

**INFORME DE MONITOREO DE MEDIOS\***

Fecha: 07/07/2022

Semana N° 27

Coordinación de Vigilancia Epidemiológica

\*Vigilancia basada en eventos de interés epidemiológico mediante el monitoreo de medios abiertos de comunicación locales y nacionales.

**Reporte de eventos:**

Amenaza	Tema	Medio	Fecha	Resumen	Liga	Prioridad
<b>Biológico</b>	<b>Píldora anti Covid-19</b>	El Sol de Cuernavaca	07 julio 2022	La Administración de Alimentos y Medicamentos de Estados Unidos (FDA) autorizó este miércoles a las farmacias con licencia estatal de Estados Unidos el recetar Paxlovid, píldora anticovid de Pfizer.	<a href="https://www.elsoldecuernavaca.com.mx/mundo/fda-autoriza-a-farmacias-en-eu-recetar-la-pildora-anticovid-de-pfizer-8554209.html">https://www.elsoldecuernavaca.com.mx/mundo/fda-autoriza-a-farmacias-en-eu-recetar-la-pildora-anticovid-de-pfizer-8554209.html</a>	Bajo
<b>Biológico</b>	<b>Casos positivos Covid-19</b>	Diario de Morelos	07 julio 2022	Mencionó que quienes resultan positivo reciben las recomendaciones básicas para su cuidado, aislarse y volverse hacer la prueba siete días después para regresar a sus actividades habituales.	<a href="https://www.diariodemorelos.com/noticias/detectan-28-casos-positivos-covid-19-en-dos-d-en-jojutla">https://www.diariodemorelos.com/noticias/detectan-28-casos-positivos-covid-19-en-dos-d-en-jojutla</a>	Bajo
<b>Biológico</b>	<b>Se disparan casos de Covid-19</b>	Diario de Morelos	07 julio 2022	En las últimas dos semanas se ha registrado un incremento de contagios de COVID-19, informó el secretario de Salud estatal, Marco Antonio Cantú Cuevas; las cifras pasaron de 30 a más de 900 casos activos (al corte de ayer), por lo que llama a la población a seguirse cuidando.	<a href="https://www.diariodemorelos.com/noticias/se-disparan-casos-de-covid-19-en-morelos">https://www.diariodemorelos.com/noticias/se-disparan-casos-de-covid-19-en-morelos</a>	Bajo
<b>Biológico</b>	<b>Se disparan casos de Covid-19</b>	Diario de Morelos	07 julio 2022	En la temporada de influenza interestacional 2022 se reportan ocho casos positivos de influenza en Morelos.	<a href="https://www.diariodemorelos.com/noticias/reportan-ocho-casos-de-influenza-interestacional-en-morelos">https://www.diariodemorelos.com/noticias/reportan-ocho-casos-de-influenza-interestacional-en-morelos</a>	Bajo
<b>Biológico</b>	<b>Se disparan casos de Covid-19</b>	Diario de Morelos	07 julio 2022	Ante la 'quinta ola' de contagios que se prevé para el país y los estados, representantes del sector empresarial de servicios turísticos consideraron que es necesario se generen estrategias de apoyo de parte del gobierno para evitar una afectación a la economía.	<a href="https://www.diariodemorelos.com/noticias/solicitan-comercios-estrategia-ante-quinta-ola-de-covid-19-en-morelos">https://www.diariodemorelos.com/noticias/solicitan-comercios-estrategia-ante-quinta-ola-de-covid-19-en-morelos</a>	Bajo
<b>Biológico</b>	<b>Venta irregular de alcohol</b>	Diario de Morelos	07 julio 2022	El secretario del Ayuntamiento, Carlos de la Rosa Segura, señaló que en Ocotepéc y Ahuatepec no han podido ingresar debido a que esos poblados se rigen por usos y costumbres.	<a href="https://www.launion.com.mx/morelos/sociedad/noticias/209310-seguiran-operativos-contra-negocios-irregulares-de-alcohol.html">https://www.launion.com.mx/morelos/sociedad/noticias/209310-seguiran-operativos-contra-negocios-irregulares-de-alcohol.html</a>	Bajo
<b>Biológico</b>	<b>Incremento de casos Covid-19</b>	Diario de Morelos	07 julio 2022	Ante la presencia de una nueva ola de contagios de covid-19, que ha colocado a este municipio entre los que más casos registran, los comerciantes se ponen en guardia y se preparan para retomar los protocolos de prevención, aseguró Juan Díaz Olvera, presidente de la Cámara Nacional de Comercio, Servicios y Turismo de Cuautla y la Región Oriente (Canaco-Servytur).	<a href="https://www.launion.com.mx/morelos/cuautla/noticias/209327-preocupa-a-la-canaco-incremento-de-casos-de-covid-19.html">https://www.launion.com.mx/morelos/cuautla/noticias/209327-preocupa-a-la-canaco-incremento-de-casos-de-covid-19.html</a>	Bajo
<b>Biológico</b>	<b>Falta de agua en Ayala</b>	La Unión	07 julio 2022	Cientos de familias de por lo menos ocho colonias de este municipio se enfrentan al desabasto de agua potable, desde hace casi una semana, debido a que el sistema Operador de Agua Potable y Saneamiento de Ayala (SOAPSA) no ha podido resolver la descompostura de una bomba del sistema que los abastece, la que se quemó, presuntamente a causa de un cortocircuito, según señalaron los afectados.	<a href="https://www.launion.com.mx/morelos/cuautla/noticias/209325-sin-agua-potable-cientos-de-familias-del-municipio-de-ayala.html">https://www.launion.com.mx/morelos/cuautla/noticias/209325-sin-agua-potable-cientos-de-familias-del-municipio-de-ayala.html</a>	Bajo



<http://ssm.gob.mx>



Servicios de Salud Morelos



@MorelosSalud

Callejón Borda N°3 Col. Centro C.P. 62000  
Teléfono (777) 312 62 31 / 314 33 36 ext. 222

**Calle Gómez Azcárate No. 205, Col. Lomas de la Selva  
C.P. 62270, Cuernavaca, Morelos. Tel.: 777 102 25 56**

**INFORME DE RIESGOS METEOROLÓGICOS**

Fecha: 07/07/2022

Semana N° 27

Coordinación de Vigilancia Epidemiológica

**Fuente:** Servicio Meteorológico Nacional de México, CONAGUA.

**SE PRONOSTICAN CHUBASCOS Y LLUVIAS PUNTUALES FUERTES EN EL NOROESTE, NORESTE, OCCIDENTE, CENTRO Y SURESTE DE MÉXICO, CON LLUVIAS PUNTUALES MUY FUERTES EN SONORA, CHIHUAHUA, NAYARIT, JALISCO, MICHOACÁN, ESTADO DE MÉXICO, GUERRERO, OAXACA Y CHIAPAS.**

Para este día, el **monzón mexicano**, un **canal de baja presión** extendido sobre el noroeste y el centro del país, en interacción con **inestabilidad atmosférica superior** y el **ingreso de humedad** proveniente de ambos océanos, producirán chubascos y lluvias fuertes, descargas eléctricas y posibles granizadas sobre entidades del noroeste, noreste y occidente del territorio nacional, con lluvias puntuales muy fuertes en Sonora, Chihuahua, Nayarit, Jalisco y Michoacán. La **onda tropical Núm. 9** se desplazará sobre el centro y sur de México, producirá lluvias muy fuertes acompañadas de descargas eléctricas en el Estado de México, Guerrero, Oaxaca y Chiapas, además de lluvias fuertes en Ciudad de México, Morelos, Puebla, Veracruz y Tabasco. Finalmente, se pronostica ambiente vespertino caluroso a muy caluroso sobre el noroeste, norte y noreste de México, con temperaturas máximas superiores a 40°C en Baja California, Sonora, Coahuila, Nuevo León y Tamaulipas.

**Las lluvias podrían acompañarse de descargas eléctricas, fuertes vientos y posible caída de granizo**

**Intervalo de chubascos con lluvias puntuales fuertes (25-50mm):**

Durango, Sinaloa, Colima, Guanajuato, Ciudad de México, **Morelos**, Puebla, Veracruz y Tabasco.

**Temperaturas Máximas de 30-35 °C:**

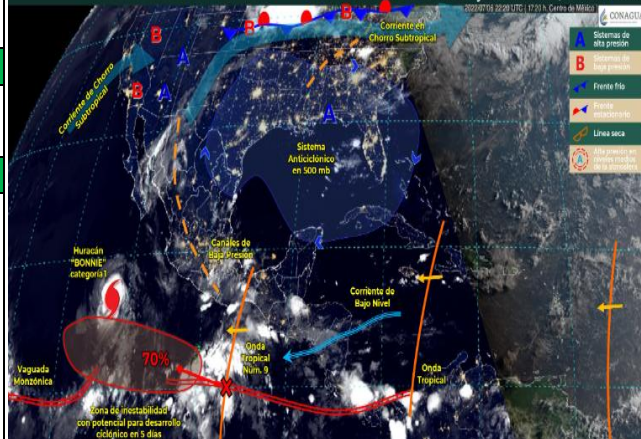
Zacatecas, Colima, **Morelos**, Oaxaca, Tabasco y Quintana Roo.

**Pronostico en región Mesa Central:**

**Cielo medio nublado a nublado durante el día. Ambiente fresco sobre la región y frío en zonas altas. Ambiente cálido por la tarde. Lluvias puntuales fuertes en** Guanajuato, **Morelos** y Puebla, e intervalos de chubascos en Querétaro, Hidalgo y Tlaxcala, todas las lluvias con descargas eléctricas y posible caída de granizo. Viento de componente este de 10 a 25 km/h con rachas de hasta 50 km/h en Guanajuato, Querétaro, Puebla e Hidalgo.

**SISTEMAS METEOROLÓGICOS ACTUALES**

Núm. 375 del 07 de julio de 2022 / 06:00 horas



<http://ssm.gob.mx>



Servicios de Salud Morelos



@MorelosSalud

Callejón Borda N°3 Col. Centro C.P. 62000  
Teléfono (777) 312 62 31 / 314 33 36 ext. 222

**Calle Gómez Azcárate No. 205, Col. Lomas de la Selva  
C.P. 62270, Cuernavaca, Morelos. Tel.: 777 102 25 56**

**INFORME DE MONITOREO VOLCÁNICO Y SISMOLÓGICO**

Fecha: 07/07/2022

Semana N° 27

Coordinación de Vigilancia Epidemiológica

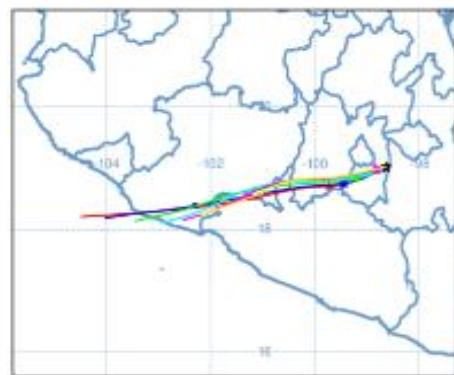
**Fuente:** Servicio Sismológico Nacional, UNAM. / Centro nacional de Prevención de Desastres (CENAPRED)-SEGOB, SENEAM-SCT y NOAA.


**En las últimas 24 horas**, mediante los sistemas de **monitoreo del volcán Popocatepetl**, se detectaron **47 exhalaciones de baja intensidad, acompañadas de vapor de agua, gases volcánicos y ligeras cantidades de ceniza**. Adicionalmente se registró **un sismo volcanotectónico**, registrado hoy a las 06:55 hora local, con magnitud de 1.2. Durante la mañana, **se observó la emisión continua de vapor de agua y gas que se dispersa en dirección oeste-suroeste**.

NIVEL DE ALERTA	SEMAFORO	AMARILLO-FASE 2	RECOMENDACIONES PARA LA FASE AMARILLO FASE 2
	<p><b>El volcán presenta incremento en su actividad, con explosiones esporádicas:</b></p> <ul style="list-style-type: none"> <li>Pluma continua de vapor de agua y gas.</li> <li>Caída de ceniza leves a moderadas en poblaciones cercanas.</li> <li>Lanzamiento de fragmentos incandescentes y posibilidad de flujos piroclásticos de corto alcance asociado a las explosiones.</li> <li>Crecimiento y destrucción de domos de lava.</li> <li>Flujos de lodo o escombros de corto alcance.</li> </ul>		
			<ol style="list-style-type: none"> <li>Continuar con el <b>radio de seguridad de 12 km</b>, por lo que la <b>permanencia</b> en esa área <b>no está permitida</b>.</li> <li>Controlar el tránsito entre Santiago Xalitlintla y San Pedro Nexapa, vía Paso de Cortés.</li> <li>A las autoridades de <b>Protección Civil</b>, <b>mantener sus procedimientos preventivos</b>, de acuerdo con sus planes operativos.</li> <li>A la <b>población</b> se le recomienda <b>eleva la atención a los avisos de las autoridades de su localidad</b> y se exhorta a no acercarse al volcán, y mucho menos al cráter.</li> <li><b>Mantenerse fuera de cañadas ante posibles flujos de lodo</b>, principalmente en temporada de lluvias.</li> </ol>

**PRONOSTICO DE CAIDA DE CENIZA**

En caso de una exhalación de ceniza volcánica, **el pronóstico de trayectoria hacia el oeste-suroeste**, (simulando exhalación cada hora en las próximas 6 horas) a su paso por la zona sureste, sur y suroeste del Estado de México; **zona noreste, centro-norte, oeste-noroeste y oeste del estado de Morelos**; zona noroeste y oeste del estado de Guerrero y zona este y sureste del estado de Michoacán, para **las primeras 12 horas de pronóstico**, (14:00 a las 02:00 hora local). Posteriormente para las últimas 12 horas de pronóstico, (02:00 a las 14:00 hora local del día siguiente), continuarán en la zona suroeste del Estado de México; zona este, sureste, sur y sur-suroeste del estado de Michoacán; zona noroeste y oeste del estado de Guerrero y sobre el Océano Pacífico.



SISMOS	<p>Se registró sismo de magnitud de <b>3.8 grados</b> Richter, a las 04:30:10 hrs con localización del epicentro a 90 km al sur de Cd. Hidalgo, Chiapas.</p> <p><b>NO PERCIBIDO EN EL ESTADO DE MORELOS.</b></p>	
	<p><b>REPORTE DE DAÑOS A LA POBLACION</b></p> <div><p><b>PROTECCIÓN CIVIL</b></p><p>Sin reporte de daños a la población ni a la infraestructura en salud.</p></div>	



<http://ssm.gob.mx>



Servicios de Salud Morelos



@MorelosSalud

Callejón Borda N°3 Col. Centro C.P. 62000  
Teléfono (777) 312 62 31 / 314 33 36 ext. 222

**Calle Gómez Azcárate No. 205, Col. Lomas de la Selva  
C.P. 62270, Cuernavaca, Morelos. Tel.: 777 102 25 56**

**INFORME DE MONITOREO DE TEMPERATURAS Y CALIDAD DEL AIRE**

Fecha: 07/07/2022

Semana N° 27

Coordinación de Vigilancia Epidemiológica

Fuente: Comisión Estatal de Agua (CEAGUA)



**PRONOSTICO DE TEMPERATURAS POR MUNICIPIO**

Municipio	Min.	Max.	Municipio	Min.	Max.
Amacuzac	17°	32°	Tepalcingo	19°	31°
Cuautla	15°	28°	Ayala	19°	31°
Jiutepec	16°	31°	Huitzilac	07°	21°
Temixco	17°	33°	Tepoztlán	17°	30°
Tlaltizapan	19°	34°	Zacualpan	11°	27°
Axochiapan	19°	33°	Tlalquitenango	20°	36°
Cuernavaca	15°	27°	Puente de Ixtla	20°	35°
Jojutla	20°	35°			

**TEMPERATURAS MÁXIMAS Y MÍNIMAS, ULTIMAS 24 HRS**

Mínimas	Máximas
Huitzilac 07° 21°	Tlalquitenango 20° 36°
Tetela del Volcán 10° 22°	Jojutla 20° 35°
Totolapan 13° 23°	Axochiapan 19° 33°
Ocuituco 12° 23°	Zacatepec 19° 31°



**CALIDAD DEL AIRE**

ÍNDICE AIRE Y SALUD	NIVEL DE RIESGO ASOCIADO	RECOMENDACIONES	
		GRUPOS SENSIBLES	PARA TODA LA POBLACIÓN
<p>Estación de Monitoreo Cuernavaca Centro, Morelos</p> <p><b>14</b> Bueno Updated on Thursday 7:00 Temp.: 20°C</p> <p>Current Past 48 hours data</p> <p>PM10 AQI 10 6 12 18 miércoles 6 12 18 jueves 6 8 43</p> <p>O3 AQI 14 2 38</p>	<p><b>Bajo</b></p> <p><b>Se considera que el riesgo es mínimo.</b></p>	<p><b>Disfruta las actividades al aire libre.</b></p>	



<http://ssm.gob.mx>



Servicios de Salud Morelos



@MorelosSalud

Callejón Borda N°3 Col. Centro C.P. 62000  
Teléfono (777) 312 62 31 / 314 33 36 ext. 222

**Calle Gómez Azcárate No. 205, Col. Lomas de la Selva  
C.P. 62270, Cuernavaca, Morelos. Tel.: 777 102 25 56**



**INFORME DE MONITOREO EPIDEMIOLÓGICO**

Fecha: 07/07/2022

Semana N° 27

Coordinación de Vigilancia Epidemiológica

**Fuente:** Jurisdicciones Sanitarias del estado de Morelos.

**JURISDICCION SANITARIA I:**

☞ SIN EVENTOS EXTRAORDINARIOS.

**JURISDICCION SANITARIA II:**

☞ SIN EVENTOS EXTRAORDINARIOS.

**JURISDICCION SANITARIA III:**

☞ SIN EVENTOS EXTRAORDINARIOS.



<http://ssm.gob.mx>



Servicios de Salud Morelos



@MorelosSalud

Callejón Borda N°3 Col. Centro C.P. 62000  
Teléfono (777) 312 62 31 / 314 33 36 ext. 222

**Calle Gómez Azcárate No. 205, Col. Lomas de la Selva  
C.P. 62270, Cuernavaca, Morelos. Tel.: 777 102 25 56**